



TUYẾN ĐƯỜNG ĐIỂN HIỆN TRẠNG



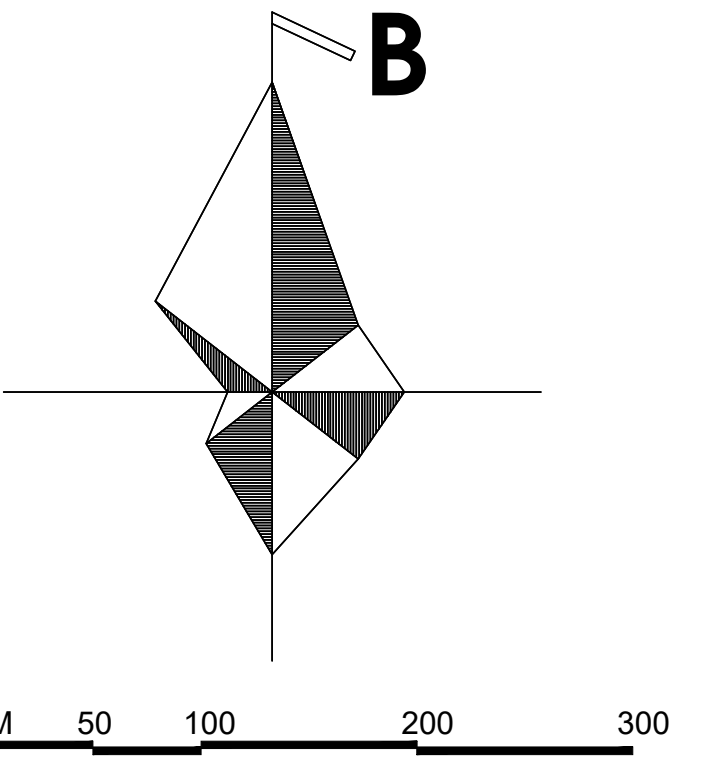
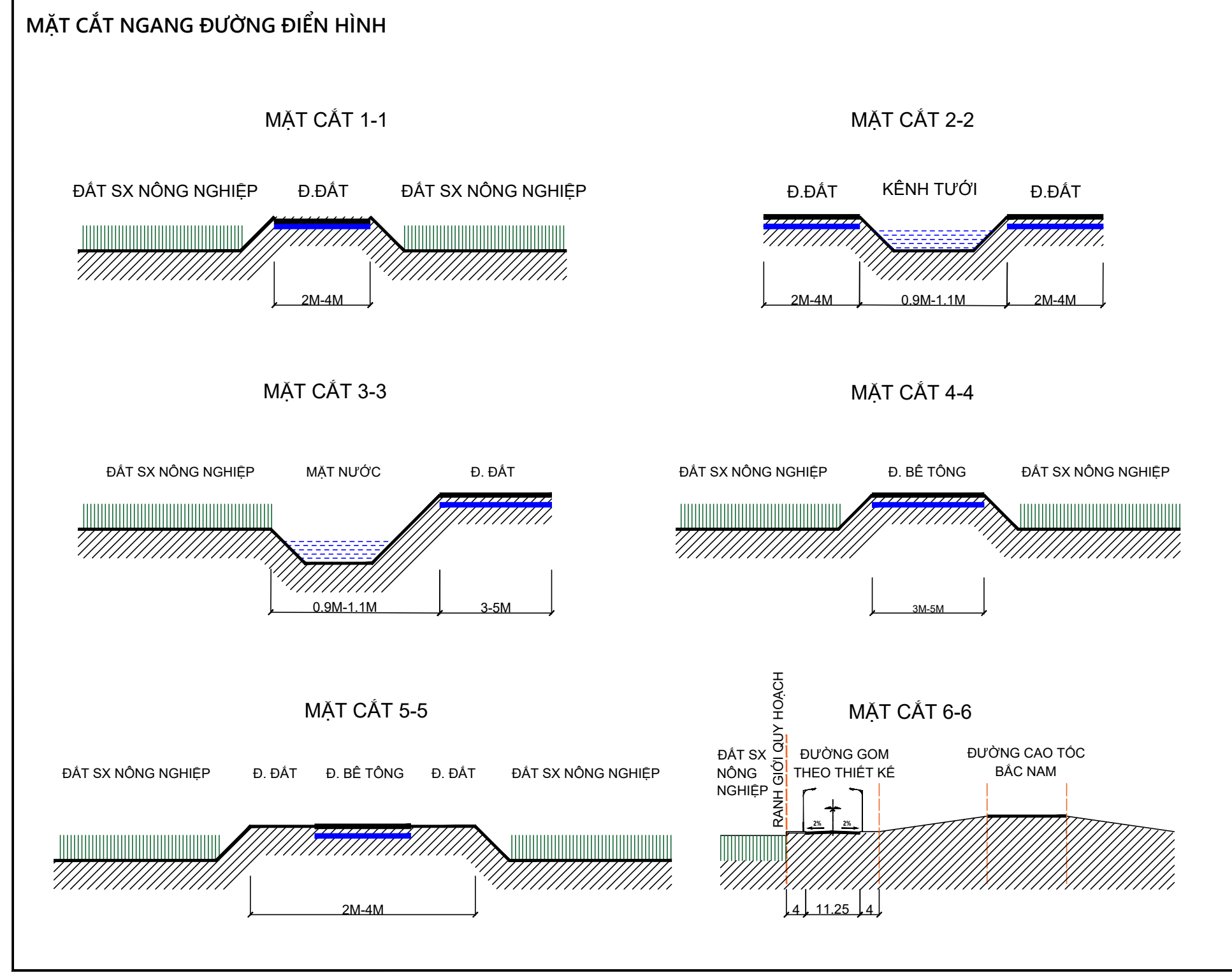
THOÁT NƯỚC MẶT KHU VỰC CHỦ YẾU CHẢY VỀ SÙI



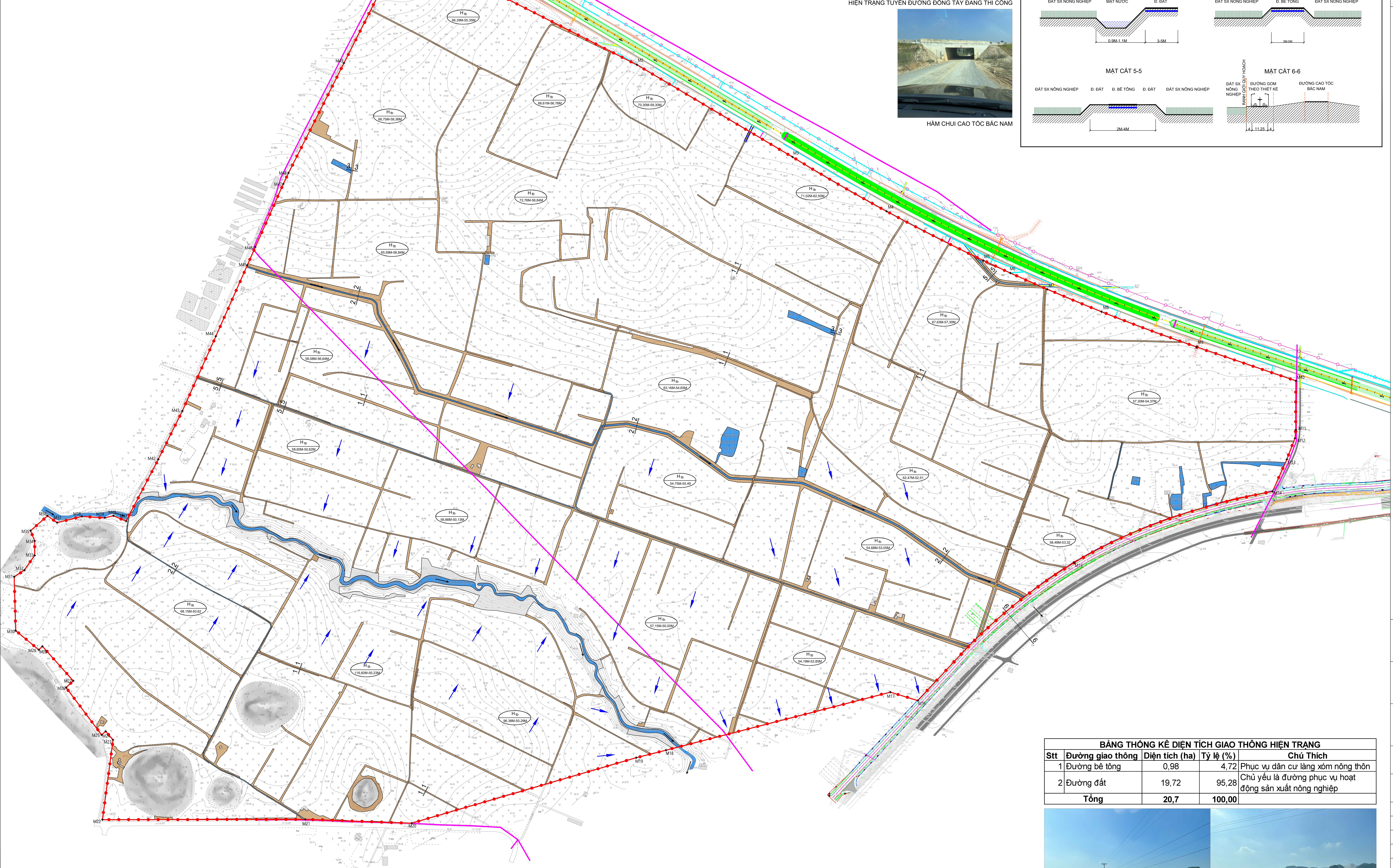
HIỆN TRẠNG TUYẾN ĐƯỜNG ĐÔNG TÂY ĐANG THI CÔNG



HÀM CHUI CAO TỐC BẮC NAM



- KÍ HIỆU:**
- RANH GIỚI QUY HOẠCH
 - MẶT NƯỚC (SÔNG, SÙI, KÊNH, RẠCH)
 - ĐẤT GIAO THÔNG (ĐƯỜNG BÊ TÔNG)
 - ĐẤT GIAO THÔNG (ĐƯỜNG ĐẤT)
 - ĐẤT CHƯA SỬ DỤNG
 - ĐƯỜNG ĐIỂN
- GHI CHÚ:**
- CAO ĐỘ TRUNG BÌNH
 - HƯỚNG NƯỚC CHẢY
 - HƯỚNG THOÁT NƯỚC MẶT



BẢNG THÔNG KÊ DIỆN TÍCH GIAO THÔNG HIỆN TRẠNG

Stt	Đường giao thông	Diện tích (ha)	Tỷ lệ (%)	Chú thích
1	Đường bê tông	0,98	4,72	Phục vụ dân cư làng xóm nông thôn
2	Đường đất	19,72	95,28	Chủ yếu là đường phục vụ hoạt động sản xuất nông nghiệp
Tổng		20,7	100,00	



ĐƯỜNG BÊ TÔNG TRONG KHU VỰC NGHIÊN CỨU ĐƯỜNG ĐẤT TRONG KHU VỰC NGHIÊN CỨU

- GIAO THÔNG TRONG KHU VỰC QUY HOẠCH CÓ DIỆN TÍCH 20,70 HA, CHIẾM 5,36% DIỆN TÍCH KHU VỰC NGHIÊN CỨU.
 - CHỦ YẾU LÀ ĐƯỜNG BÊ TÔNG, ĐƯỜNG ĐẤT PHỤC VỤ HOẠT ĐỘNG SẢN XUẤT NÔNG NGHIỆP, MẶT CẮT KHOẢNG 2M-5M.
 - KHU VỰC NGHIÊN CỨU CÓ NHIỀU CHỖ NEN CAO THẤP, KHÁC NHAU, NÊN THƯỜNG XẢY RA HIỆN TƯỢNG NGẬP CỤC BỎ.
 - HƯỚNG DÒNG CHẢY CỦA DÒNG NƯỚC CHẢY TỪ TÂY SANG ĐÔNG.

CƠ QUAN PHÊ DUYỆT:
 ỦY BAN NHÂN DÂN TỈNH NINH BÌNH

KÈM THEO QUYẾT ĐỊNH SỐ NGÀY THÁNG NĂM 2023

CƠ QUAN THAM ĐỊNH:
 SỞ XÂY DỰNG TỈNH NINH BÌNH

KÈM THEO QUYẾT ĐỊNH SỐ NGÀY THÁNG NĂM 2023

CƠ QUAN TỒ CHỨC LẬP QUY HOẠCH:
 BAN QUẢN LÝ CÁC KHU CÔNG NGHIỆP TỈNH NINH BÌNH

KÈM THEO QUYẾT ĐỊNH SỐ NGÀY THÁNG NĂM 2023

DỰ ÁN - ĐỊA ĐIỂM:
 ĐIỀU CHỈNH QUY HOẠCH PHÂN KHU XÂY DỰNG KHU CÔNG NGHIỆP TAM ĐIỆP II, X. QUANG SƠN, THÀNH PHỐ TAM ĐIỆP, TỈNH NINH BÌNH

TÊN BẢN VẼ:
 BẢN ĐỒ HIỆN TRẠNG HỆ THỐNG HẠ TẦNG KỸ THUẬT VÀ BẢO VỆ MÔI TRƯỜNG

BẢN VẼ: QH03 GHÉP: 1A0 TỶ LỆ: A0 FIT NGÀY: .../.../2023

THIẾT KẾ: TRẦN ĐỨC SANG
 CHỦ TRÌ: NGUYỄN VĂN DŨNG
 CHỦ NHIỆM: PHẠM MINH ĐỨC
 QL KỸ THUẬT: TRẦN ĐỨC SANG

GIÁM ĐỐC
 THS.KTS. PHẠM MINH ĐỨC

VIỆN QUY HOẠCH ĐÔ THỊ VÀ NÔNG THÔN QUỐC GIA
 TRUNG TÂM TƯ VẤN KIẾN TRÚC VÀ ĐẦU TƯ XÂY DỰNG
 10 Hòa Lư - Hà Nội | Tel: 024 22210888 | Fax: 024 9764339